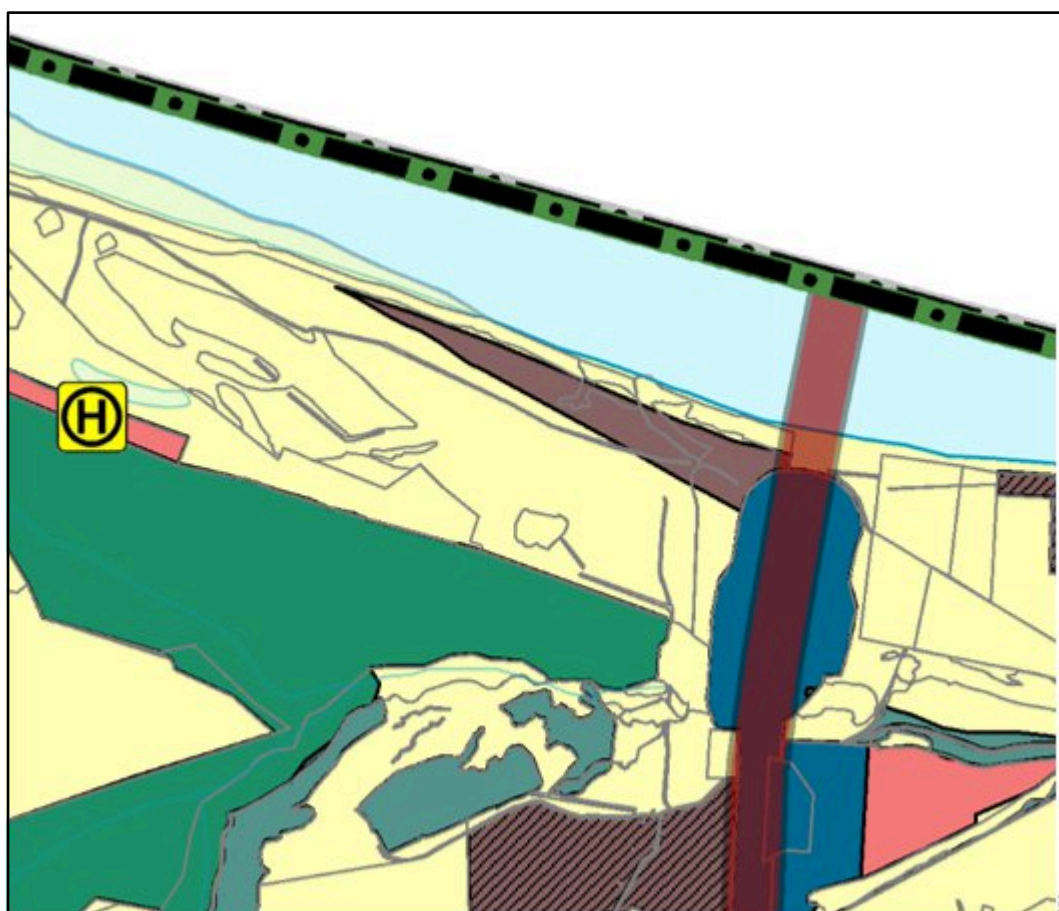


ПРИЛОЖЕНИЕ 1.1
к изменениям в генеральный план
Богородского муниципального округа
Нижегородской области, утвержденный
приказом министерства градостроительной
деятельности и развития агломераций
Нижегородской области
от 3 декабря 2024 г. № 07-01-06/23

**Фрагмент карты «Карта функциональных зон Богородского
муниципального округа Нижегородской области»**



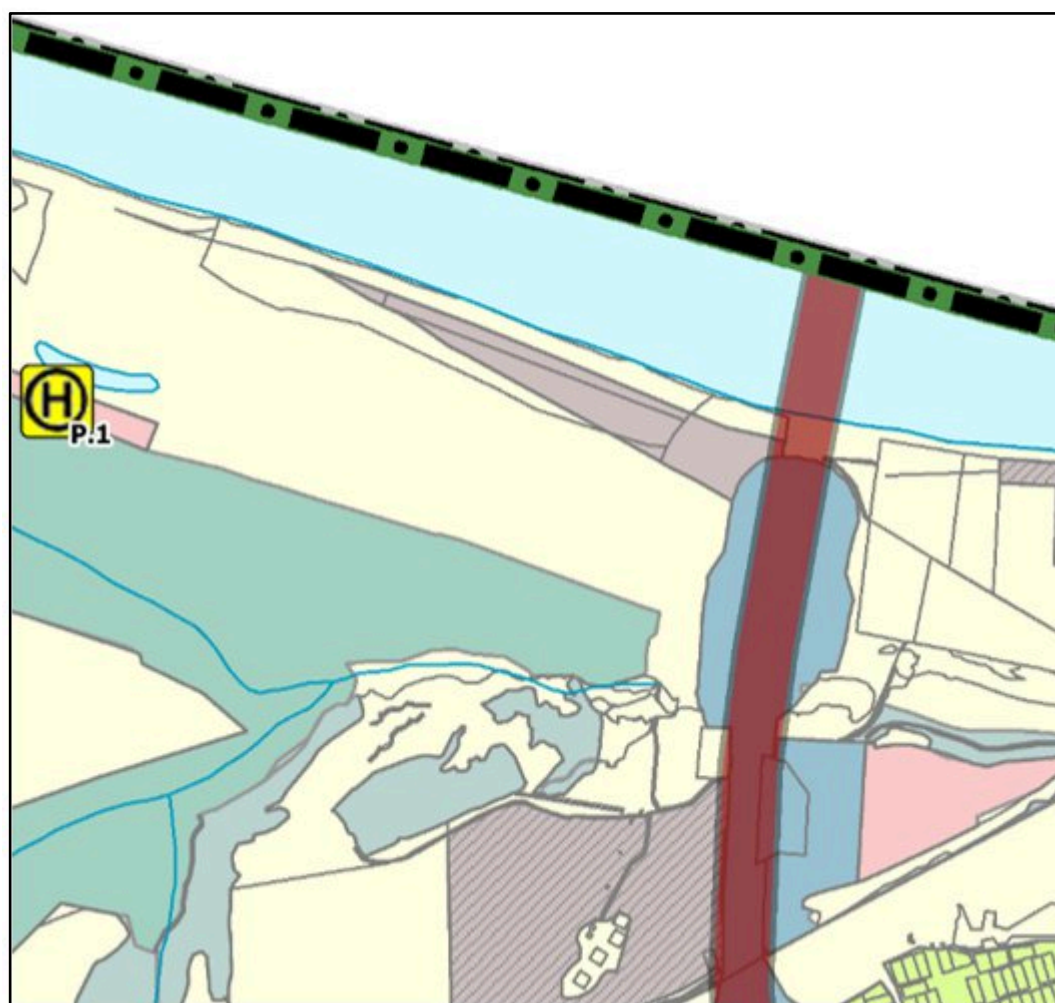
УСЛОВНЫЕ ОБОЗНАЧЕНИЯ:



Производственные зоны, зоны инженерной и транспортной
инфраструктур

ПРИЛОЖЕНИЕ 1.2
к изменениям в генеральный план
Богородского муниципального округа
Нижегородской области, утвержденный
приказом министерства градостроительной
деятельности и развития агломераций
Нижегородской области
от 3 декабря 2024 г. № 07-01-06/23

**Фрагмент карты «Карта планируемого размещения объектов
местного значения Богородского муниципального округа Нижегородской
области»**



УСЛОВНЫЕ ОБОЗНАЧЕНИЯ:



Производственные зоны, зоны инженерной и транспортной
инфраструктур



УТВЕРЖДЕНЫ

приказом министерства
градостроительной деятельности
и развития агломераций
Нижегородской области
от №

ИЗМЕНЕНИЯ

в генеральный план Богородского муниципального округа Нижегородской области, утвержденный приказом министерства градостроительной деятельности и развития агломераций Нижегородской области от 3 декабря 2024 г. №07-01-06/23

1. В таблице 1 «Параметры существующих функциональных зон» главы 2 «Параметры функциональных зон, а также сведения о планируемых для размещения в них объектах федерального значения, объектах регионального значения, объектах местного значения, за исключением линейных объектов» Положения о территориальном планировании Богородского муниципального округа Нижегородской области строку 8 изложить в следующей редакции:
«

| | | | | |
|---|---|--------|---|---|
| 8 | Территория Богородского муниципального округа | 656,12 | - | КНС (М) – 2 ед., ОСДК (М) – 1 ед., АС(М) – 3 ед., ВБ (М) – 1 ед., БМК (М) – 1 ед., ЭП (Р) – 2 ед. |
|---|---|--------|---|---|

».

2. В таблице 2 «Параметры планируемых функциональных зон» главы 2 «Параметры функциональных зон, а также сведения о планируемых для размещения в них объектах федерального значения, объектах регионального значения, объектах местного значения, за исключением линейных объектов» Положения о территориальном планировании Богородского муниципального округа Нижегородской области строку 6 изложить в следующей редакции:
«

| | | | | | |
|---|---|--------|---|---------------|---|
| 6 | Территория Богородского муниципального округа | 477,28 | - | П (М) – 1 ед. | - |
|---|---|--------|---|---------------|---|

».

3. В картографические материалы Генерального плана Богородского муниципального округа Нижегородской области внести изменения, в части изменения функциональной зоны «Производственные зоны, зоны инженерной и транспортной инфраструктур (планируемый)» на зону «Производственные зоны, зоны инженерной и транспортной инфраструктур» в отношении земельных участков с кадастровыми номерами 52:24:0030201:457, 52:24:0030201:458, 52:24:0030201:459:

- в Карте функциональных зон Богородского муниципального округа Нижегородской области согласно приложению 1.1 к настоящим изменениям;

- в Карте планируемого размещения объектов местного значения Богородского муниципального округа Нижегородской области согласно приложению 1.2 к настоящим изменениям.



**Министерство
градостроительной деятельности и развития агломераций
Нижегородской области**

П Р И К А З

№ _____

г. Нижний Новгород

**Об утверждении изменений в генеральный
план Богородского муниципального округа
Нижегородской области, утвержденный
приказом министерства градостроительной
деятельности и развития агломераций
Нижегородской области от 3 декабря 2024 г.
№ 07-01-06/23**

В соответствии со статьями 8², 23, 24 Градостроительного кодекса Российской Федерации, статьей 2¹ Закона Нижегородской области от 23 декабря 2014 г. № 197-З «О перераспределении отдельных полномочий между органами местного самоуправления муниципальных образований Нижегородской области и органами государственной власти Нижегородской области», подпунктом 3.1.10 пункта 3.1 Положения о министерстве градостроительной деятельности и развития агломераций Нижегородской области, утвержденного постановлением Правительства Нижегородской области от 16 апреля 2020 г. № 308, приказом министерства градостроительной деятельности и развития агломераций Нижегородской области от 5 июня 2025 г. № 07-01-01/13 «О подготовке предложений о внесении изменений в генеральный план Богородского муниципального округа Нижегородской области», на основании протокола общественных обсуждений от 3 сентября 2025 г., заключения о результатах общественных обсуждений от 3 сентября 2025 г., протокола заседания комиссии по подготовке проектов правил землепользования и застройки Нижегородской области и иным вопросам землепользования и застройки Нижегородской области от 18 марта 2026 г. № 171/1-1

п р и к а з ы в а ю:

1. Утвердить прилагаемые изменения в генеральный план Богородского муниципального округа Нижегородской области, утвержденный приказом министерства градостроительной деятельности и развития агломераций

Нижегородской области от 3 декабря 2024 г. № 07-01-06/23 (далее – генеральный план Богородского муниципального округа).

2. Министерству градостроительной деятельности и развития агломераций Нижегородской области:

2.1. В течение семи дней направить настоящий приказ главе местного самоуправления Богородского муниципального округа Нижегородской области.

2.2. Разместить настоящий приказ на официальном сайте министерства градостроительной деятельности и развития агломераций Нижегородской области в информационно-телекоммуникационной сети «Интернет».

2.3. Обеспечить размещение изменений в генеральный план Богородского муниципального округа, утвержденных настоящим приказом, в Федеральной государственной информационной системе территориального планирования в соответствии с требованиями статьи 57¹ Градостроительного кодекса Российской Федерации.

3. Рекомендовать главе местного самоуправления Богородского муниципального округа Нижегородской области:

3.1. Обеспечить опубликование изменений в генеральный план Богородского муниципального округа, утвержденных настоящим приказом, в порядке, установленном для официального опубликования муниципальных правовых актов, иной официальной информации.

3.2. Обеспечить размещение изменений в генеральный план Богородского муниципального округа, утвержденных настоящим приказом, на официальном сайте администрации Богородского муниципального округа Нижегородской области в информационно-телекоммуникационной сети «Интернет».

4. Настоящий приказ вступает в силу после дня его официального опубликования.

Министр

Д.Д.Шунаева

ПОЯСНИТЕЛЬНАЯ ЗАПИСКА

к проекту приказа министерства градостроительной деятельности и развития агломераций Нижегородской области от 2026 № «Об утверждении изменений в генеральный план Богородского муниципального округа Нижегородской области, утвержденный приказом министерства градостроительной деятельности и развития агломераций Нижегородской области от 3 декабря 2024 г. № 07-01-06/23»

В Комиссию по подготовке проектов правил землепользования и застройки Нижегородской области и иным вопросам землепользования и застройки Нижегородской области (далее – Комиссия) поступило обращение от АО «Буревестник» (далее – заявитель) по вопросу внесения изменений в генеральный план Богородского муниципального округа Нижегородской области, утвержденный приказом министерства градостроительной деятельности и развития агломераций Нижегородской области от 3 декабря 2024 г. № 07-01-06/23 (далее – генеральный план) в части изменения зоны «Производственные зоны, зоны инженерной и транспортной инфраструктур (планируемый)» на зону «Производственные зоны, зоны инженерной и транспортной инфраструктур» в отношении земельных участков с кадастровыми номерами 52:24:0030201:457, 52:24:0030201:458, 52:24:0030201:459.

Правовые процедуры по внесению изменений в генеральный план осуществляются заявителем в целях строительства речного порта с размещением площадок для временного хранения инертных материалов.

Проект внесения изменений в генеральный план подготовлен ГБУ НО «Институт развития агломерации Нижегородской области» на основании приказа министерства градостроительной деятельности и развития агломераций Нижегородской области от 5 июня 2025 г. № 07-01-01/13 «О подготовке предложений о внесении изменений в генеральный план Богородского муниципального округа Нижегородской области».

В соответствии с требованиями статьи 9 Градостроительного кодекса Российской Федерации (далее - ГрК РФ) проект внесения изменений в генеральный план размещен в Федеральной государственной информационной системе территориального планирования (дата опубликования материалов – 12 августа 2025 г., карточка согласования документа № 2250700002020306202508071).

В соответствии с требованиями части 2 статьи 25 ГрК РФ проект внесения изменений в генеральный план рассмотрен и согласован Правительством Нижегородской области.

В соответствии с положениями статей 5¹, 24 и 28 ГрК РФ органом местного самоуправления проведены общественные обсуждения по проекту внесения изменений в генеральный план.

Срок проведения общественных обсуждений – 127 дней.

Количество участников – 0 человек.

Согласно заключению о результатах общественных обсуждений от 3 сентября 2025 г., общественные обсуждения признаны состоявшимися.

На заседании Комиссии от 18 марта 2026 г. были рассмотрены результаты общественных обсуждений по проекту внесения изменений в генеральный план и принято решение о целесообразности подготовки правового акта об утверждении внесения изменений в генеральный план (протокол от 18 марта 2026 г. №171/1-1).

Во исполнение пункта 1 поручения Губернатора Нижегородской области от 10 мая 2018 г. № Пр-001-33/18-0-0 в целях повышения эффективности взаимодействия органов исполнительной власти Нижегородской области и органов прокуратуры проект приказа министерства градостроительной деятельности и развития агломераций Нижегородской области «Об утверждении изменений в генеральный план Богородского муниципального округа Нижегородской области, утвержденный приказом министерства градостроительной деятельности и развития агломераций Нижегородской области от 3 декабря 2024 г. № 07-01-06/23» направлен на рассмотрение в Прокуратуру Нижегородской области письмом от 28 апреля 2026 г. №Исх-330-230594/26.

Министр

Д.Д.Шунаева



**Министерство
градостроительной деятельности и развития агломераций
Нижегородской области**

П Р И К А З

№ _____

г. Нижний Новгород

**Об утверждении изменений в генеральный
план Богородского муниципального округа
Нижегородской области, утвержденный
приказом министерства градостроительной
деятельности и развития агломераций
Нижегородской области от 3 декабря 2024 г.
№ 07-01-06/23**

В соответствии со статьями 8², 23, 24 Градостроительного кодекса Российской Федерации, статьей 2¹ Закона Нижегородской области от 23 декабря 2014 г. № 197-З «О перераспределении отдельных полномочий между органами местного самоуправления муниципальных образований Нижегородской области и органами государственной власти Нижегородской области», подпунктом 3.1.10 пункта 3.1 Положения о министерстве градостроительной деятельности и развития агломераций Нижегородской области, утвержденного постановлением Правительства Нижегородской области от 16 апреля 2020 г. № 308, приказом министерства градостроительной деятельности и развития агломераций Нижегородской области от 5 июня 2025 г. № 07-01-01/13 «О подготовке предложений о внесении изменений в генеральный план Богородского муниципального округа Нижегородской области», на основании протокола общественных обсуждений от 3 сентября 2025 г., заключения о результатах общественных обсуждений от 3 сентября 2025 г., протокола заседания комиссии по подготовке проектов правил землепользования и застройки Нижегородской области и иным вопросам землепользования и застройки Нижегородской области от 18 марта 2026 г. № 171/1-1

п р и к а з ы в а ю:

1. Утвердить прилагаемые изменения в генеральный план Богородского муниципального округа Нижегородской области, утвержденный приказом министерства градостроительной деятельности и развития агломераций

Нижегородской области от 3 декабря 2024 г. № 07-01-06/23 (далее – генеральный план Богородского муниципального округа).

2. Министерству градостроительной деятельности и развития агломераций Нижегородской области:

2.1. В течение семи дней направить настоящий приказ главе местного самоуправления Богородского муниципального округа Нижегородской области.

2.2. Разместить настоящий приказ на официальном сайте министерства градостроительной деятельности и развития агломераций Нижегородской области в информационно-телекоммуникационной сети «Интернет».

2.3. Обеспечить размещение изменений в генеральный план Богородского муниципального округа, утвержденных настоящим приказом, в Федеральной государственной информационной системе территориального планирования в соответствии с требованиями статьи 57¹ Градостроительного кодекса Российской Федерации.

3. Рекомендовать главе местного самоуправления Богородского муниципального округа Нижегородской области:

3.1. Обеспечить опубликование изменений в генеральный план Богородского муниципального округа, утвержденных настоящим приказом, в порядке, установленном для официального опубликования муниципальных правовых актов, иной официальной информации.

3.2. Обеспечить размещение изменений в генеральный план Богородского муниципального округа, утвержденных настоящим приказом, на официальном сайте администрации Богородского муниципального округа Нижегородской области в информационно-телекоммуникационной сети «Интернет».

4. Настоящий приказ вступает в силу после дня его официального опубликования.

Министр

Д.Д.Шунаева

УТВЕРЖДЕНЫ

приказом министерства
градостроительной деятельности
и развития агломераций
Нижегородской области
от №

ИЗМЕНЕНИЯ

в генеральный план Богородского муниципального округа Нижегородской области, утвержденный приказом министерства градостроительной деятельности и развития агломераций Нижегородской области от 3 декабря 2024 г. №07-01-06/23

1. В таблице 1 «Параметры существующих функциональных зон» главы 2 «Параметры функциональных зон, а также сведения о планируемых для размещения в них объектах федерального значения, объектах регионального значения, объектах местного значения, за исключением линейных объектов» Положения о территориальном планировании Богородского муниципального округа Нижегородской области строку 8 изложить в следующей редакции:
«

| | | | | |
|---|---|--------|---|---|
| 8 | Территория Богородского муниципального округа | 656,12 | - | КНС (М) – 2 ед., ОСДК (М) – 1 ед., АС(М) – 3 ед., ВБ (М) – 1 ед., БМК (М) – 1 ед., ЭП (Р) – 2 ед. |
|---|---|--------|---|---|

».

2. В таблице 2 «Параметры планируемых функциональных зон» главы 2 «Параметры функциональных зон, а также сведения о планируемых для размещения в них объектах федерального значения, объектах регионального значения, объектах местного значения, за исключением линейных объектов» Положения о территориальном планировании Богородского муниципального округа Нижегородской области строку 6 изложить в следующей редакции:
«

| | | | | | |
|---|---|--------|---|---------------|---|
| 6 | Территория Богородского муниципального округа | 477,28 | - | П (М) – 1 ед. | - |
|---|---|--------|---|---------------|---|

».

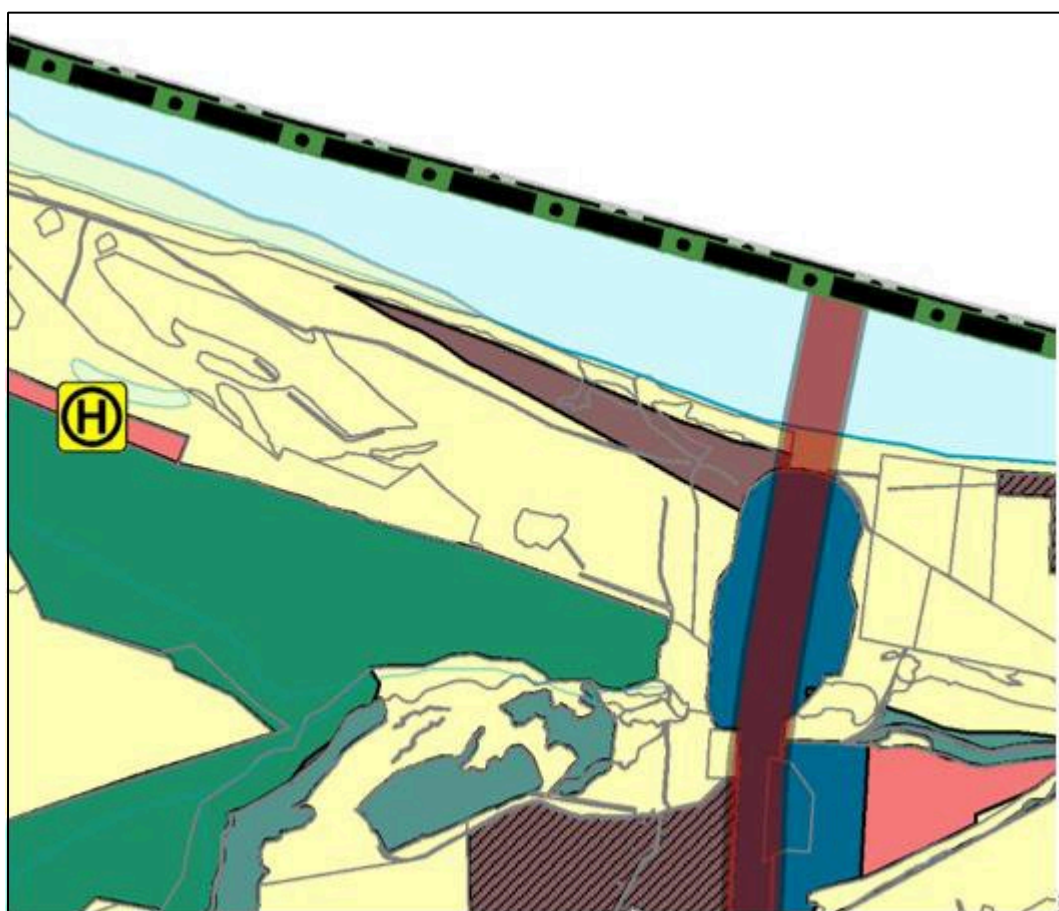
3. В картографические материалы Генерального плана Богородского муниципального округа Нижегородской области внести изменения, в части изменения функциональной зоны «Производственные зоны, зоны инженерной и транспортной инфраструктур (планируемый)» на зону «Производственные зоны, зоны инженерной и транспортной инфраструктур» в отношении земельных участков с кадастровыми номерами 52:24:0030201:457, 52:24:0030201:458, 52:24:0030201:459:

- в Карте функциональных зон Богородского муниципального округа Нижегородской области согласно приложению 1.1 к настоящим изменениям;

- в Карте планируемого размещения объектов местного значения Богородского муниципального округа Нижегородской области согласно приложению 1.2 к настоящим изменениям.

ПРИЛОЖЕНИЕ 1.1
к изменениям в генеральный план
Богородского муниципального округа
Нижегородской области, утвержденный
приказом министерства градостроительной
деятельности и развития агломераций
Нижегородской области
от 3 декабря 2024 г. № 07-01-06/23

**Фрагмент карты «Карта функциональных зон Богородского муниципаль-
ного округа Нижегородской области»**



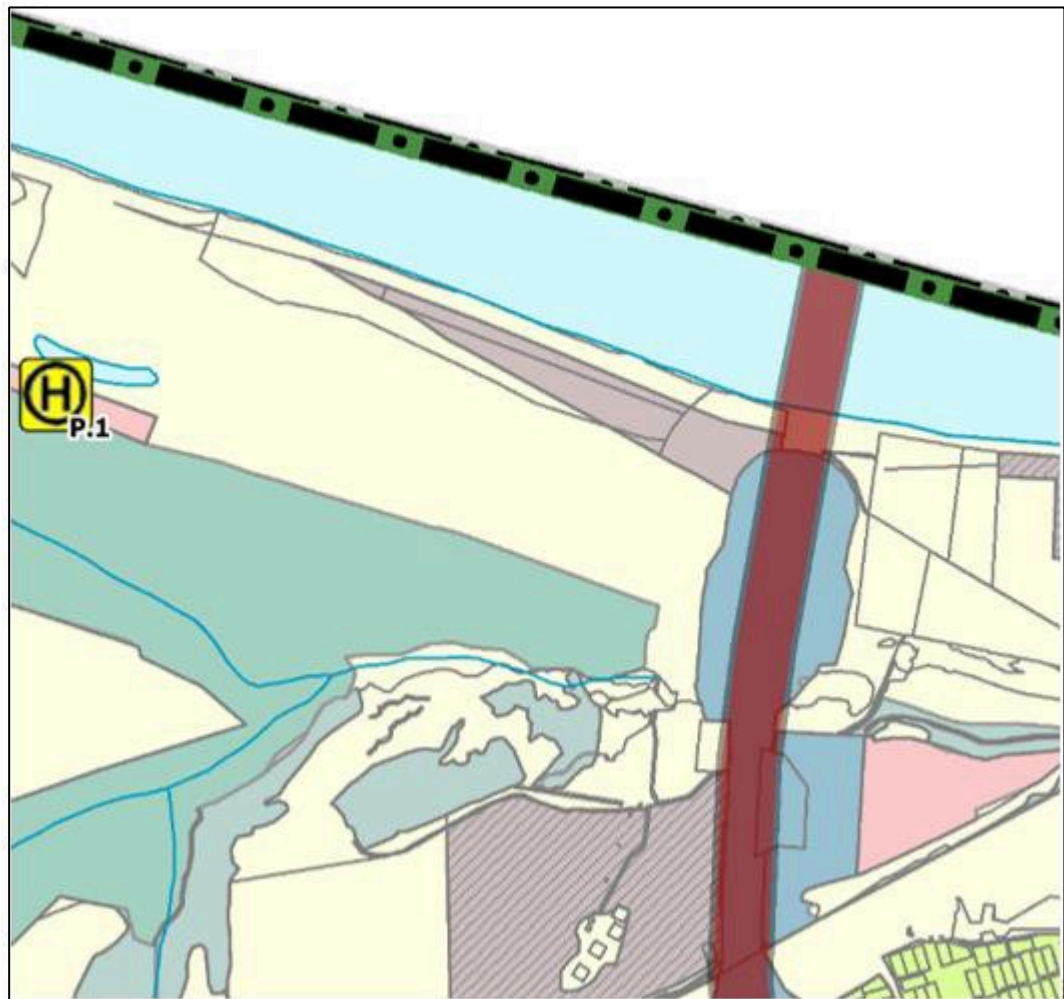
УСЛОВНЫЕ ОБОЗНАЧЕНИЯ:



Производственные зоны, зоны инженерной и транспортной
инфраструктур

ПРИЛОЖЕНИЕ 1.2
к изменениям в генеральный план
Богородского муниципального округа
Нижегородской области, утвержденный
приказом министерства градостроительной
деятельности и развития агломераций
Нижегородской области
от 3 декабря 2024 г. № 07-01-06/23

**Фрагмент карты «Карта планируемого размещения объектов
местного значения Богородского муниципального округа Нижегородской
области»**



УСЛОВНЫЕ ОБОЗНАЧЕНИЯ:



Производственные зоны, зоны инженерной и транспортной
инфраструктур

ПОЯСНИТЕЛЬНАЯ ЗАПИСКА

к проекту приказа министерства градостроительной деятельности и развития агломераций Нижегородской области от 19.05.2026 2026 № 07-01-06/23 «Об утверждении изменений в генеральный план Богородского муниципального округа Нижегородской области, утвержденный приказом министерства градостроительной деятельности и развития агломераций Нижегородской области от 3 декабря 2024 г. № 07-01-06/23»

В Комиссию по подготовке проектов правил землепользования и застройки Нижегородской области и иным вопросам землепользования и застройки Нижегородской области (далее – Комиссия) поступило обращение от АО «Буревестник» (далее – заявитель) по вопросу внесения изменений в генеральный план Богородского муниципального округа Нижегородской области, утвержденный приказом министерства градостроительной деятельности и развития агломераций Нижегородской области от 3 декабря 2024 г. № 07-01-06/23 (далее – генеральный план) в части изменения зоны «Производственные зоны, зоны инженерной и транспортной инфраструктур (планируемый)» на зону «Производственные зоны, зоны инженерной и транспортной инфраструктур» в отношении земельных участков с кадастровыми номерами 52:24:0030201:457, 52:24:0030201:458, 52:24:0030201:459.

Правовые процедуры по внесению изменений в генеральный план осуществляются заявителем в целях строительства речного порта с размещением площадок для временного хранения инертных материалов.

Проект внесения изменений в генеральный план подготовлен ГБУ НО «Институт развития агломерации Нижегородской области» на основании приказа министерства градостроительной деятельности и развития агломераций Нижегородской области от 5 июня 2025 г. № 07-01-01/13 «О подготовке предложений о внесении изменений в генеральный план Богородского муниципального округа Нижегородской области».

В соответствии с требованиями статьи 9 Градостроительного кодекса Российской Федерации (далее - ГрК РФ) проект внесения изменений в генеральный план размещен в Федеральной государственной информационной системе территориального планирования (дата опубликования материалов – 12 августа 2025 г., карточка согласования документа № 2250700002020306202508071).

В соответствии с требованиями части 2 статьи 25 ГрК РФ проект внесения изменений в генеральный план рассмотрен и согласован Правительством Нижегородской области.

В соответствии с положениями статей 5¹, 24 и 28 ГрК РФ органом местного самоуправления проведены общественные обсуждения по проекту внесения изменений в генеральный план.

Срок проведения общественных обсуждений – 127 дней.


Количество участников – 0 человек.

Согласно заключению о результатах общественных обсуждений от 3 сентября 2025 г., общественные обсуждения признаны состоявшимися.

На заседании Комиссии от 18 марта 2026 г. были рассмотрены результаты общественных обсуждений по проекту внесения изменений в генеральный план и принято решение о целесообразности подготовки правового акта об утверждении внесения изменений в генеральный план (протокол от 18 марта 2026 г. №171/1-1).

Во исполнение пункта 1 поручения Губернатора Нижегородской области от 10 мая 2018 г. № Пр-001-33/18-0-0 в целях повышения эффективности взаимодействия органов исполнительной власти Нижегородской области и органов прокуратуры проект приказа министерства градостроительной деятельности и развития агломераций Нижегородской области «Об утверждении изменений в генеральный план Богородского муниципального округа Нижегородской области, утвержденный приказом министерства градостроительной деятельности и развития агломераций Нижегородской области от 3 декабря 2024 г. № 07-01-06/23» направлен на рассмотрение в Прокуратуру Нижегородской области письмом от 28 апреля 2026 г. №Исх-330-230594/26.

Министр



Д.Д.Шунаева



**Министерство
градостроительной деятельности и развития агломераций
Нижегородской области**

П Р И К А З

19.05.2026

№ 07-01-06/23

г. Нижний Новгород

**Об утверждении изменений в генеральный
план Богородского муниципального округа
Нижегородской области, утвержденный
приказом министерства градостроительной
деятельности и развития агломераций
Нижегородской области от 3 декабря 2024 г.
№ 07-01-06/23**

В соответствии со статьями 8², 23, 24 Градостроительного кодекса Российской Федерации, статьей 2¹ Закона Нижегородской области от 23 декабря 2014 г. № 197-З «О перераспределении отдельных полномочий между органами местного самоуправления муниципальных образований Нижегородской области и органами государственной власти Нижегородской области», подпунктом 3.1.10 пункта 3.1 Положения о министерстве градостроительной деятельности и развития агломераций Нижегородской области, утвержденного постановлением Правительства Нижегородской области от 16 апреля 2020 г. № 308, приказом министерства градостроительной деятельности и развития агломераций Нижегородской области от 5 июня 2025 г. № 07-01-01/13 «О подготовке предложений о внесении изменений в генеральный план Богородского муниципального округа Нижегородской области», на основании протокола общественных обсуждений от 3 сентября 2025 г., заключения о результатах общественных обсуждений от 3 сентября 2025 г., протокола заседания комиссии по подготовке проектов правил землепользования и застройки Нижегородской области и иным вопросам землепользования и застройки Нижегородской области от 18 марта 2026 г. № 171/1-1

п р и к а з ы в а ю:

1. Утвердить прилагаемые изменения в генеральный план Богородского муниципального округа Нижегородской области, утвержденный приказом министерства градостроительной деятельности и развития агломераций

Нижегородской области от 3 декабря 2024 г. № 07-01-06/23 (далее – генеральный план Богородского муниципального округа).

2. Министерству градостроительной деятельности и развития агломераций Нижегородской области:

2.1. В течение семи дней направить настоящий приказ главе местного самоуправления Богородского муниципального округа Нижегородской области.

2.2. Разместить настоящий приказ на официальном сайте министерства градостроительной деятельности и развития агломераций Нижегородской области в информационно-телекоммуникационной сети «Интернет».

2.3. Обеспечить размещение изменений в генеральный план Богородского муниципального округа, утвержденных настоящим приказом, в Федеральной государственной информационной системе территориального планирования в соответствии с требованиями статьи 57¹ Градостроительного кодекса Российской Федерации.


3. Рекомендовать главе местного самоуправления Богородского муниципального округа Нижегородской области:

3.1. Обеспечить опубликование изменений в генеральный план Богородского муниципального округа, утвержденных настоящим приказом, в порядке, установленном для официального опубликования муниципальных правовых актов, иной официальной информации.

3.2. Обеспечить размещение изменений в генеральный план Богородского муниципального округа, утвержденных настоящим приказом, на официальном сайте администрации Богородского муниципального округа Нижегородской области в информационно-телекоммуникационной сети «Интернет».

4. Настоящий приказ вступает в силу после дня его официального опубликования.

Министр



Д.Д.Шунаева

УТВЕРЖДЕНЫ

приказом министерства
градостроительной деятельности
и развития агломераций
Нижегородской области
с 19.05.2026 07-01-06/23

ИЗМЕНЕНИЯ

в генеральный план Богородского муниципального округа Нижегородской области, утвержденный приказом министерства градостроительной деятельности и развития агломераций Нижегородской области от 3 декабря 2024 г. №07-01-06/23

1. В таблице 1 «Параметры существующих функциональных зон» главы 2 «Параметры функциональных зон, а также сведения о планируемых для размещения в них объектах федерального значения, объектах регионального значения, объектах местного значения, за исключением линейных объектов» Положения о территориальном планировании Богородского муниципального округа Нижегородской области строку 8 изложить в следующей редакции:
«

| | | | | |
|---|---|--------|---|---|
| 8 | Территория Богородского муниципального округа | 656,12 | - | КНС (М) – 2 ед., ОСДК (М) – 1 ед., АС(М) – 3 ед., ВБ (М) – 1 ед., БМК (М) – 1 ед., ЭП (Р) – 2 ед. |
|---|---|--------|---|---|

».

2. В таблице 2 «Параметры планируемых функциональных зон» главы 2 «Параметры функциональных зон, а также сведения о планируемых для размещения в них объектах федерального значения, объектах регионального значения, объектах местного значения, за исключением линейных объектов» Положения о территориальном планировании Богородского муниципального округа Нижегородской области строку 6 изложить в следующей редакции:
«

| | | | | | |
|---|---|--------|---|---------------|---|
| 6 | Территория Богородского муниципального округа | 477,28 | - | П (М) – 1 ед. | - |
|---|---|--------|---|---------------|---|

».

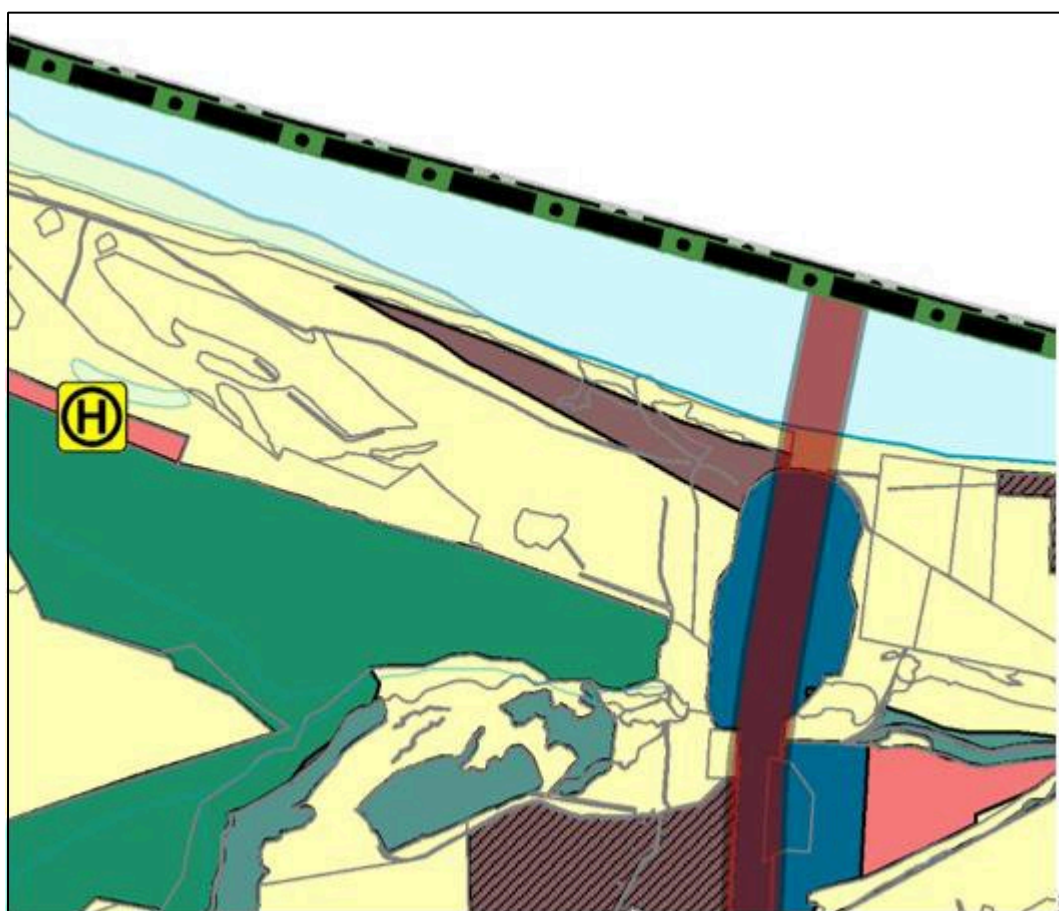
3. В картографические материалы Генерального плана Богородского муниципального округа Нижегородской области внести изменения, в части изменения функциональной зоны «Производственные зоны, зоны инженерной и транспортной инфраструктур (планируемый)» на зону «Производственные зоны, зоны инженерной и транспортной инфраструктур» в отношении земельных участков с кадастровыми номерами 52:24:0030201:457, 52:24:0030201:458, 52:24:0030201:459:

- в Карте функциональных зон Богородского муниципального округа Нижегородской области согласно приложению 1.1 к настоящим изменениям;

- в Карте планируемого размещения объектов местного значения Богородского муниципального округа Нижегородской области согласно приложению 1.2 к настоящим изменениям.

ПРИЛОЖЕНИЕ 1.1
к изменениям в генеральный план
Богородского муниципального округа
Нижегородской области, утвержденный
приказом министерства градостроительной
деятельности и развития агломераций
Нижегородской области
от 3 декабря 2024 г. № 07-01-06/23

**Фрагмент карты «Карта функциональных зон Богородского муниципаль-
ного округа Нижегородской области»**



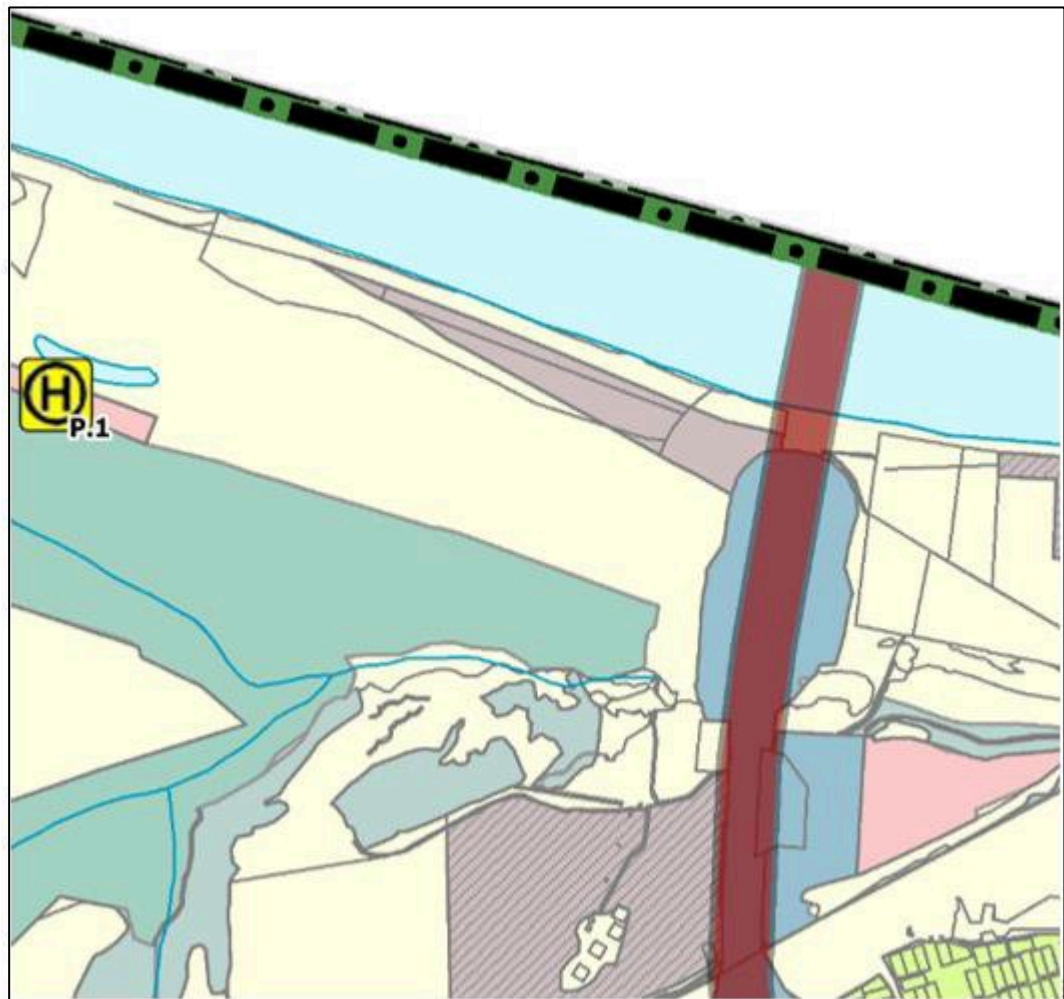
УСЛОВНЫЕ ОБОЗНАЧЕНИЯ:



Производственные зоны, зоны инженерной и транспортной инфраструктуры

ПРИЛОЖЕНИЕ 1.2
к изменениям в генеральный план
Богородского муниципального округа
Нижегородской области, утвержденный
приказом министерства градостроительной
деятельности и развития агломераций
Нижегородской области
от 3 декабря 2024 г. № 07-01-06/23

**Фрагмент карты «Карта планируемого размещения объектов
местного значения Богородского муниципального округа Нижегородской
области»**



УСЛОВНЫЕ ОБОЗНАЧЕНИЯ:



Производственные зоны, зоны инженерной и транспортной
инфраструктур